

Liebe Wanderfreunde, Gäste unseres schönen Hochschwarzwaldes

Wir heißen Sie herzlich Willkommen in unserem herrlich gelegenen Göschweiler. Zusätzlich zu unseren Wandertagen im Juli können wir Ihnen nun eine Permanente Wanderstrecke anbieten. Wir haben für Sie eine abwechslungsreiche Strecke ausgesucht, auf der Sie die wunderbare Aussicht über die Wutachschlucht bis hin zur Alpenkette genießen können. Der Weg führt dann über schattenspendende Wälder hinab in die Wutachschlucht. Von dort führt der Weg zurück zum Zielpunkt in Göschweiler.

Ihr Sportverein Göschweiler 1948 e.V.


Kurzbeschreibung des Wanderwegs

Vom Alpenblick wandern wir durch den Ort Göschweiler auf die Hohe Wacht. Dort hat man vom Wasserbehälter einen wunderbaren Blick auf die Alpen und den Feldberg. Von dort geht es weiter in den Wald von Göschweiler bis runter zur Rötenbachmündung. Entlang der Wutach kommen wir am ältesten Flußkraftwerk Deutschlands vorbei, dem E-Werk Stallegg. Vorbei an der Stallegger



Anfahrtsbeschreibung

Göschweiler erreichen Sie mit dem Auto von Westen, Norden oder Osten kommend über die Bundesstraße 31 (Freiburg - Donaueschingen). Von Freiburg kommend nehmen Sie die Abfahrt Rötenbach und biegen im Ort Rötenbach rechts ab. Nach ca. 4 km erreichen Sie Göschweiler. Von Donaueschingen kommend erreichen Sie uns über die Abfahrt Löffingen. Folgen Sie der Hauptstraße und biegen Sie unmittelbar nach dem Bahnübergang links ab. Die nächste Abzweigung wieder rechts und ca. 4 km später erreichen Sie auch von hier aus kommend Göschweiler.




Brücke und weiter entlang der Wutach kommen wir zum Räuberschlössle. Von hier wandern wir wieder in Richtung Göschweiler und kommen dann zum al-



Von Süden kommend fährt man von Bonndorf in Richtung Lenzkirch. Ca. 2 km hinter Bonndorf biegt man rechts in Richtung Schat-


tenmühle ab und folgt der Straße durch die Wutachschlucht. Nachdem man die Schlucht hinter sich gelassen hat, biegt man die nächste links ab und erreicht nach ca. 1 km Göschweiler.

Mit der Bahn erreichen Sie Göschweiler über den Bahnhof Löffingen (Höllentalstrecke). Werktags fährt stündlich ein Bus von Löffingen nach Göschweiler. In den Sommermonaten verkehrt zusätzlich an Wochenenden und Feiertagen ein Wanderbus. Viele Unterkünfte bieten auch einen Transfer von Löffingen nach Göschweiler an.



ten, denkmalgeschützten Schwimmbad. Durch den Wald führt uns dann der Weg über eine Anhöhe zurück nach Göschweiler zum Ausgangspunkt Gasthaus Alpenblick.

Eine genauere Wegbeschreibung und einen Streckenplan erhalten Sie beim Start im Gasthaus Alpenblick.



Teilnahme

Die Veranstaltung ist eine Volkssportveranstaltung ohne Sollzeiten. Sie wird nach den Richtlinien des Deutschen Volkssportverbandes e.V. durchgeführt. Mit der Meldung zu dieser Veranstaltung erkennt der Teilnehmer die Richtlinien für die Durchführung von Volkssportveranstaltungen des DVV und unsere Ausschreibungsbedingungen an. Er verpflichtet sich, die sportlichen und umweltschützenden Grundsätze einzuhalten.

Start und Ziel

Gasthaus „Alpenblick“, Bergstraße 37, 79843 Löffingen-Göschweiler, Tel. 0 76 54 / 70 77
Sehr gutes Speiselokal mit schönen Gästezimmern. Parkmöglichkeiten hinter dem Lokal. Dienstag Ruhetag

Startzeiten

Täglich (außer Dienstag) ab 09.00 Uhr

Startgebühr

1,50 € pro Teilnehmer einschließlich IVV-Stempel.

Markierung

PVC Aufkleber „DVV-Wanderweg“, ca. 10 x 10 cm. Mit dem Kauf der Startkarte erhalten sie einen Streckenplan mit Wegbeschreibung.

Kontrollstellen

Auf der Strecke befinden sich zwei variable Selbstkontrollen. Die erworbene Startkarte ist auf der Strecke mitzuführen und an den Kontrollstellen mit den aufgehängten Nummern zu versehen.

Verantwortlich

Walter Keßler Gallusstraße 18 79843 Löffingen Tel. 0 76 54 / 10 53 email: info@sv-goeschweiler.de	Ewald Schuler Bergstraße 4 79843 Löffingen-Göschweiler Tel. 0 76 54 / 16 85
---------------------------------------------------------------------------------------------------------------	--------------------------------------------------------------------------------------

Versicherung

Die Veranstaltung ist über den DVV gegen Haftpflichtansprüche Dritter versichert. Der Versicherungsschutz erstreckt sich auf die markierte Strecke. Es besteht eine Unfallversicherung für die Teilnehmer. Hierbei gilt der Versicherungsschutz für

Unfälle, die sich während der Veranstaltung auf den markierten Strecken ereignen, sofern der Teilnehmer im Besitz einer gültigen Startkarte, die mit Namen und vollständiger Adresse versehen sein muss, ist. Eine Haftung bei Unfällen außerhalb der markierten Strecke ist ausgeschlossen. Die Versicherungsleistungen und Meldebögen liegen beim Veranstalter vor.

IVV-Wertung

Der IVV-Wertungsstempel wird nach absolvierter Strecke nur bei persönlicher Vorlage und namentlicher Übereinstimmung von Startkarte und Wertungsheft pro halbes Jahr einmal erteilt. In das IVV-Wertungsheft (Kilometerwertung) wird nur die tatsächlich erwanderte Strecke eingetragen. Wird eine Strecke mehrmals absolviert, ist jeweils eine eigene Startkarte erforderlich. Die IVV-Wertung wird ausschließlich in verbandseigene Wertungshefte eingetragen.

Wichtige Hinweise

- Das Anbringen von Plakaten und das Auslegen von Prospekten auf der Strecke und an den geparkten Fahrzeugen sind gesetzlich verboten.
- Abfälle bitte nur in die bereitgestellten Abfallbehälter werfen. Bei der Überquerung bzw. Benutzung von Straßen ist die StVO zu beachten.
- Wegen Tollwutgefahr sind Tiere an der Leine zu führen.
- Rauchen ist im Wald verboten.
- In den Wintermonaten werden die Strecken weder von Schnee befreit, noch gestreut oder geräumt. Informieren sie sich daher vorher bei den Verantwortlichen über den Zustand der Strecke im Winter.



Gasthaus-Pension
„Alpenblick“
Fam. Geisberger

79843 Löffingen-Göschweiler
Telefon: 07654 - 7077
Über der Wutachschlucht
Schöne Gästezimmer
mit Dusche/WC, z.T. Balkon
Gutbürgerliche Küche



Mitglied des Deutschen Volkssportverbandes e.V. im IVV
Mitglieds-Nr. 100100 Genehmigung-Nr. PW 252 BW



Permanenter
Wanderweg
Göschweiler



Eröffnung
17.04.2010

Wutachschlucht wandern
mit Panoramablick



Streckenlänge: 10 km
Veranstalter: SV Göschweiler 1948 e.V.
Start und Ziel: Gasthaus „Alpenblick“
Startzeiten: Täglich (außer Dienstag)
ab 09.00 Uhr

Partner des DVV:

Früher oder später...
trinken Freunde WURZELPETER



www.dvv-wandern.de